W158-T73a

Podziałka 1:100/1000

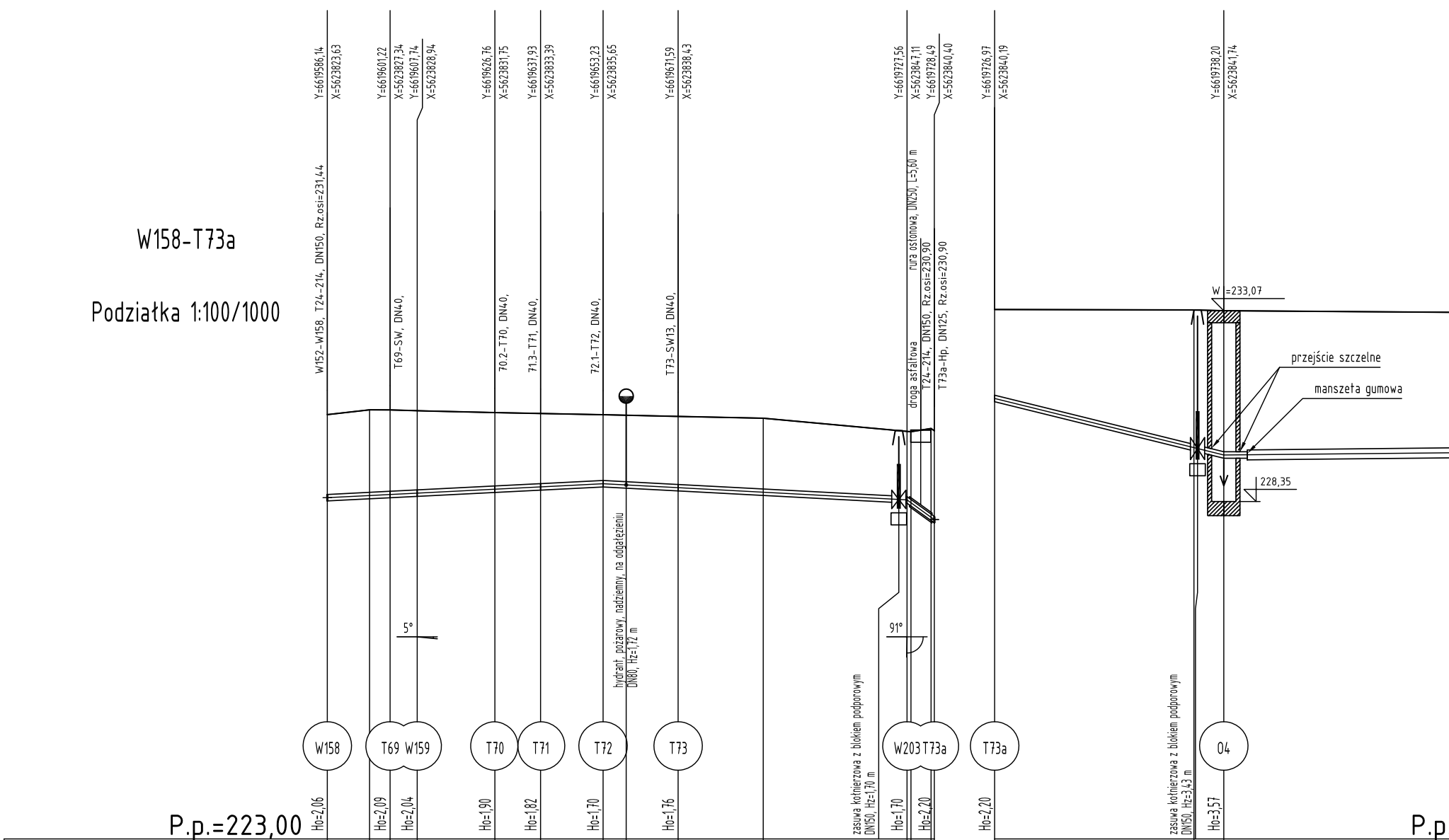
Y=6619586,14
X=5623823,63
W152-W158, T24-214, DN150, Rz.osi=231,44
Y=6619601,22
X=5623827,34
T69-SW, DN40,
Y=6619607,74
X=5623828,94
Y=6619626,76
X=5623831,75
70.2-T70, DN40,
Y=6619637,93
X=5623833,39
71.3-T71, DN40,
Y=6619653,23
X=5623835,65
72.1-T72, DN40,
Y=6619671,59
X=5623838,43
T73-SW13, DN40,
hydrant, pożarowy, nadziemny, na odgałęzieniu
DN80, Hz=1,72 m
Y=6619727,56
X=5623847,11
Y=6619728,49
X=5623840,40
droga asfaltowa
rura ostonowa, DN250, L=5,60 m
T24-214, DN150, Rz.osi=230,90
T73a-Hp, DN125, Rz.osi=230,90
5°
91°
zasuwa kołnierzowa z blokiem podporowym
DN150, Hz=1,70 m
Y=6619726,97
X=5623840,19
Y=6619738,20
X=5623841,74
W =233,07
przejście szczelne
manszeta gumowa
228,35
zasuwa kołnierzowa z blokiem podporowym
DN150, Hz=3,43 m
W158
T69
W159
T70
T71
T72
T73
W203
T73a
T73a
04
Ho=2,06
Ho=2,09
Ho=2,04
Ho=1,90
Ho=1,82
Ho=1,70
Ho=1,76
Ho=1,70
Ho=2,20
Ho=2,20
Ho=3,57

P.p.=223,00

	W158		T69	W159	T70	T71	T72		T73			W203	T73a	
Rzędna istniejącego terenu	233,50	233,62	233,62	233,59	233,55	233,53	233,49	233,48	233,45	233,41	233,09	233,08	233,16	233,10
Rzędna osi proj. rurociągu	231,44		231,52	231,56	231,65	231,71	231,79	231,76	231,69			231,39	230,90	
Zagłębienie osi od terenu istn.	2,06	2,12	2,09	2,04	1,90	1,82	1,70	1,72	1,76	1,83	1,70	1,76	2,20	2,20
Hektometr i odległości	0		15,53	22,24	41,47	52,76	68,23	73,96	86,80	1		43,43	50,20	

Długość odcinka	5,73	12,84	54,61	2,02	3,40	3,37		
	15,53	6,71	19,23	11,30	15,46	18,57	56,63	6,77
Proj. spadek rurociągu, odległość	L=68,23 i=5,1 ‰	L=75,20 i=5,3 ‰	i=72,4 ‰ L=6,77					
Proj. średnica nominalna, materiał	DN160, PEHD							

P.p

	T73a		04	
Rzędna istniejącego terenu	233,10	233,09	233,07	
Rzędna osi proj. rurociągu	230,90	229,66	229,50	
Zagłębienie osi od terenu istn.	2,20	3,41	3,57	
Długość odcinka	10,04	1,30		
	11,34			20,45
Proj. spadek rurociągu, odległość	L=11,34 i=123,5 ‰		L=20,45	
Proj. średnica nominalna, materiał	DN160, PEHD		PZEWÓD D	
Hektometr i odległości	0	10,04	11,34	

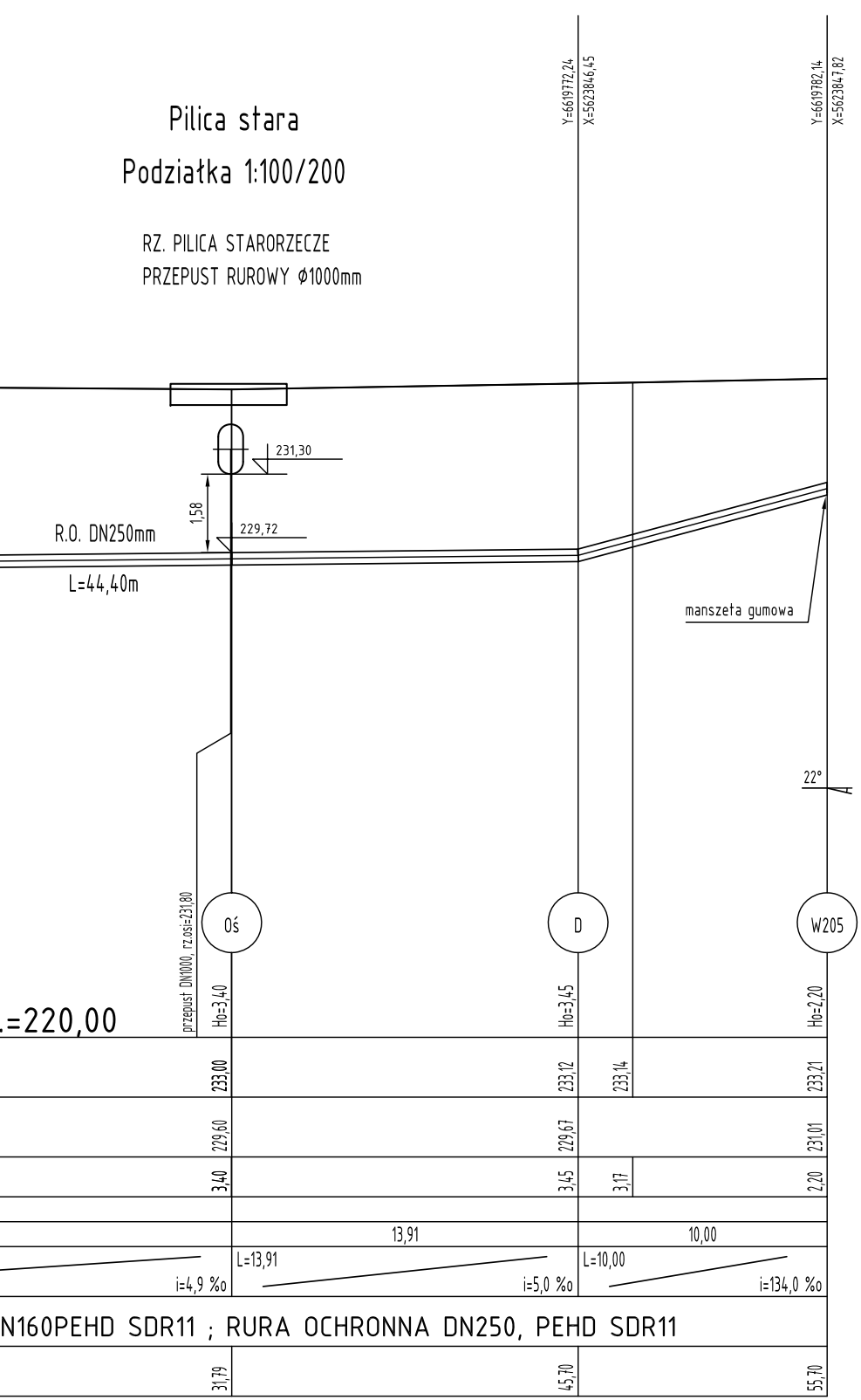
Pilica stara
Podziałka 1:100/200
RZ. PILICA STARORZECZE
PRZEPUST RUROWY ø1000mm
Y=6619772,24
X=5623846,45
Y=6619782,14
X=5623847,82
231,30
1,58
229,72
R.O. DN250mm
L=44,40m
manszeta gumowa
22°
przepust DN1000, rz.osi=231,80
Oś
D
W205
.=220,00
Ho=3,40
Ho=3,45
Ho=2,20
233,00
233,12
233,14
233,21
229,60
229,67
231,01
3,40
3,45
3,17
2,20
13,91
10,00
L=13,91
L=10,00
i=4,9 ‰
i=5,0 ‰
i=134,0 ‰
N160PEHD SDR11 ; RURA OCHRONNA DN250, PEHD SDR11
31,79
45,70
55,70

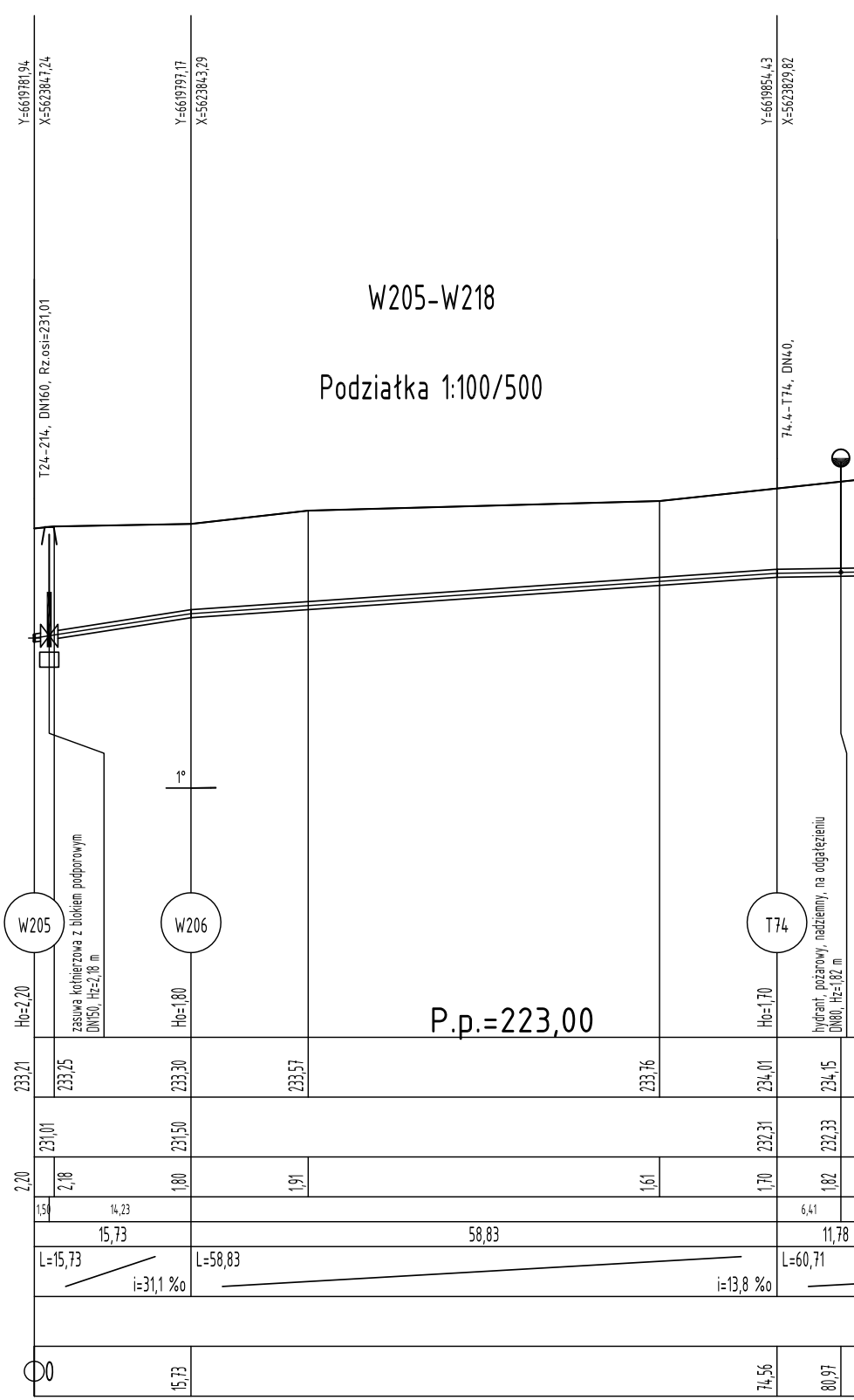
W205-W218
Podziałka 1:100/500
Y=6619781,94
X=5623847,24
Y=6619791,17
X=5623843,29
Y=6619854,43
X=5623829,82
T24-214, DN160, Rz.osi=231,01
74.4-T74, DN40,
1°
zasuwa kołnierzowa z blokiem podporowym DN150, Hz=2,18 m
hydrant, pożarowy, nadziemny, na odgałęzieniu DN80, Hz=1,82 m
W205
W206
T74
P.p.=223,00
Ho=2,20
Ho=1,80
Ho=1,70
233,21
233,25
233,30
233,57
233,76
234,01
234,15
231,01
231,50
232,31
232,33
2,20
2,18
1,80
1,91
1,61
1,70
1,82
1,50
14,23
6,41
15,73
58,83
11,78
L=15,73
L=58,83
L=60,71
i=31,1 ‰
i=13,8 ‰
0
15,73
74,56
80,97

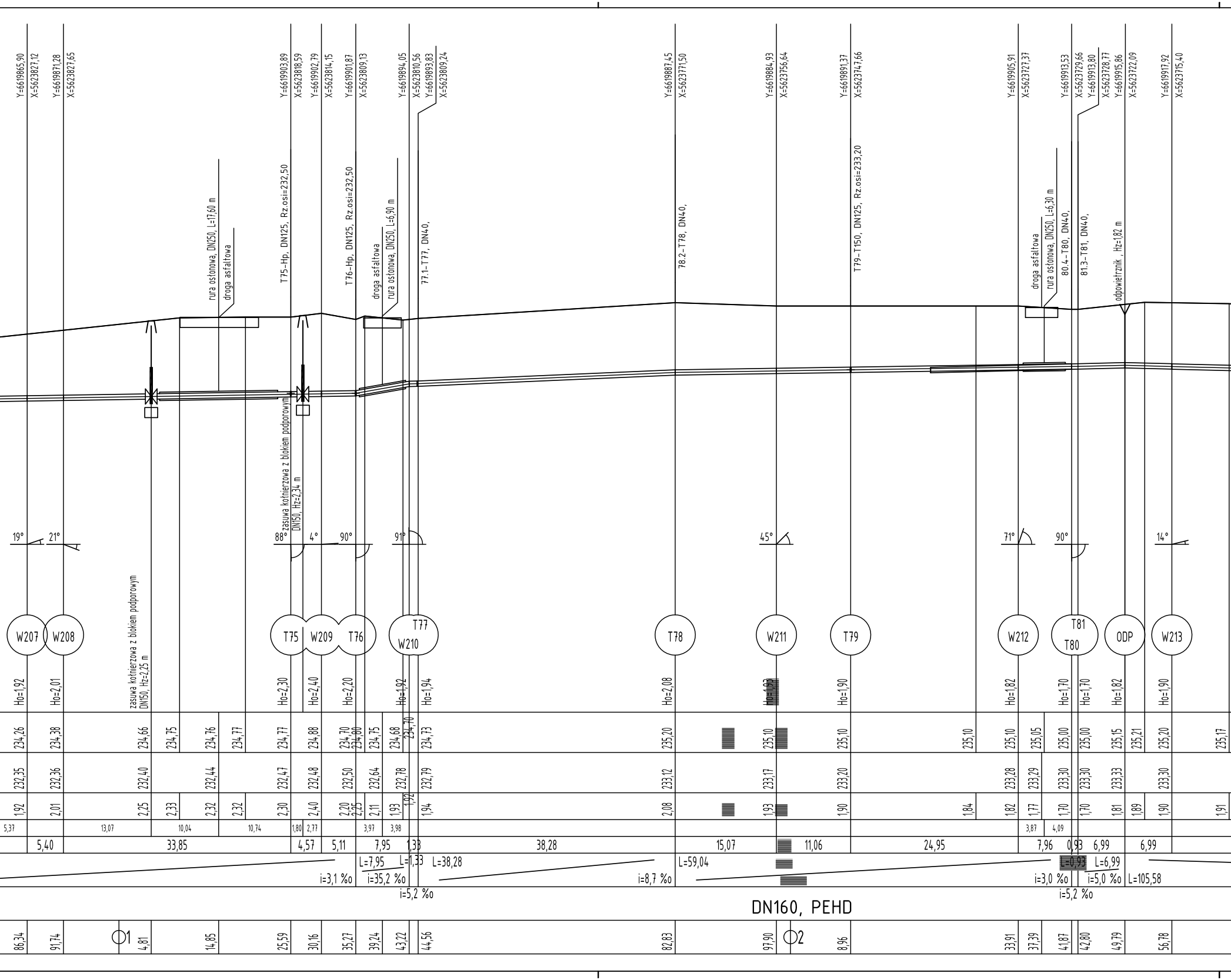
Y=6619865,90
X=5623827,12
Y=6619871,28
X=5623827,65
Y=6619903,89
X=5623818,59
Y=6619902,79
X=5623814,15
Y=6619901,87
X=5623809,13
Y=6619894,05
X=5623810,56
Y=6619893,83
X=5623809,24
Y=6619887,45
X=5623771,50
Y=6619884,93
X=5623756,64
Y=6619891,37
X=5623747,66
Y=6619905,91
X=5623727,37
Y=6619913,53
X=5623729,66
Y=6619913,80
X=5623728,77
Y=6619915,86
X=5623722,09
Y=6619917,92
X=5623715,40
rura osłonowa, DN250, L=17,60 m
droga asfaltowa
T75-Hp, DN125, Rz.osi=232,50
T76-Hp, DN125, Rz.osi=232,50
droga asfaltowa
rura osłonowa, DN250, L=6,90 m
77.1-T77, DN40,
78.2-T78, DN40,
T79-T150, DN125, Rz.osi=233,20
droga asfaltowa
rura osłonowa, DN250, L=6,30 m
80.4-T80, DN40,
81.3-T81, DN40,
odpowietrznik, Hz=1,82 m
zasuwa kołnierzowa z blokiem podporowym DN150, Hz=2,34 m
zasuwa kołnierzowa z blokiem podporowym DN150, Hz=2,25 m
19°
21°
88°
4°
90°
91°
45°
71°
90°
14°
W207
W208
T75
W209
T76
W210
T77
T78
W211
T79
W212
T81
T80
ODP
W213
Ho=1,92
Ho=2,01
Ho=2,30
Ho=2,40
Ho=2,20
Ho=1,92
Ho=1,94
Ho=2,08
Ho=1,93
Ho=1,90
Ho=1,82
Ho=1,70
Ho=1,70
Ho=1,82
Ho=1,90
234,26
234,38
234,66
234,75
234,76
234,77
234,77
234,88
234,70
234,80
234,75
234,68
234,70
234,73
235,20
235,10
235,10
235,10
235,10
235,05
235,00
235,00
235,15
235,21
235,20
235,17
232,35
232,36
232,40
232,44
232,47
232,48
232,50
232,64
232,78
232,79
233,12
233,17
233,20
233,28
233,29
233,30
233,30
233,33
233,30
1,92
2,01
2,25
2,33
2,32
2,32
2,30
2,40
2,20
2,25
2,11
1,93
1,92
1,94
2,08
1,93
1,90
1,84
1,82
1,77
1,70
1,70
1,81
1,89
1,90
1,91
5,37
13,07
10,04
10,74
1,80
2,77
3,97
3,98
3,87
4,09
5,40
33,85
4,57
5,11
7,95
1,33
38,28
15,07
11,06
24,95
7,96
0,93
6,99
6,99
L=7,95
L=1,33
L=38,28
L=59,04
L=0,93
L=6,99
i=3,1 ‰
i=35,2 ‰
i=5,2 ‰
i=8,7 ‰
i=3,0 ‰
i=5,0 ‰
L=105,58
i=5,2 ‰
DN160, PEHD
86,34
91,74
○1
4,81
14,85
25,59
30,16
35,27
39,24
43,22
44,56
82,83
97,90
○2
8,96
33,91
37,39
41,87
42,80
49,79
56,78

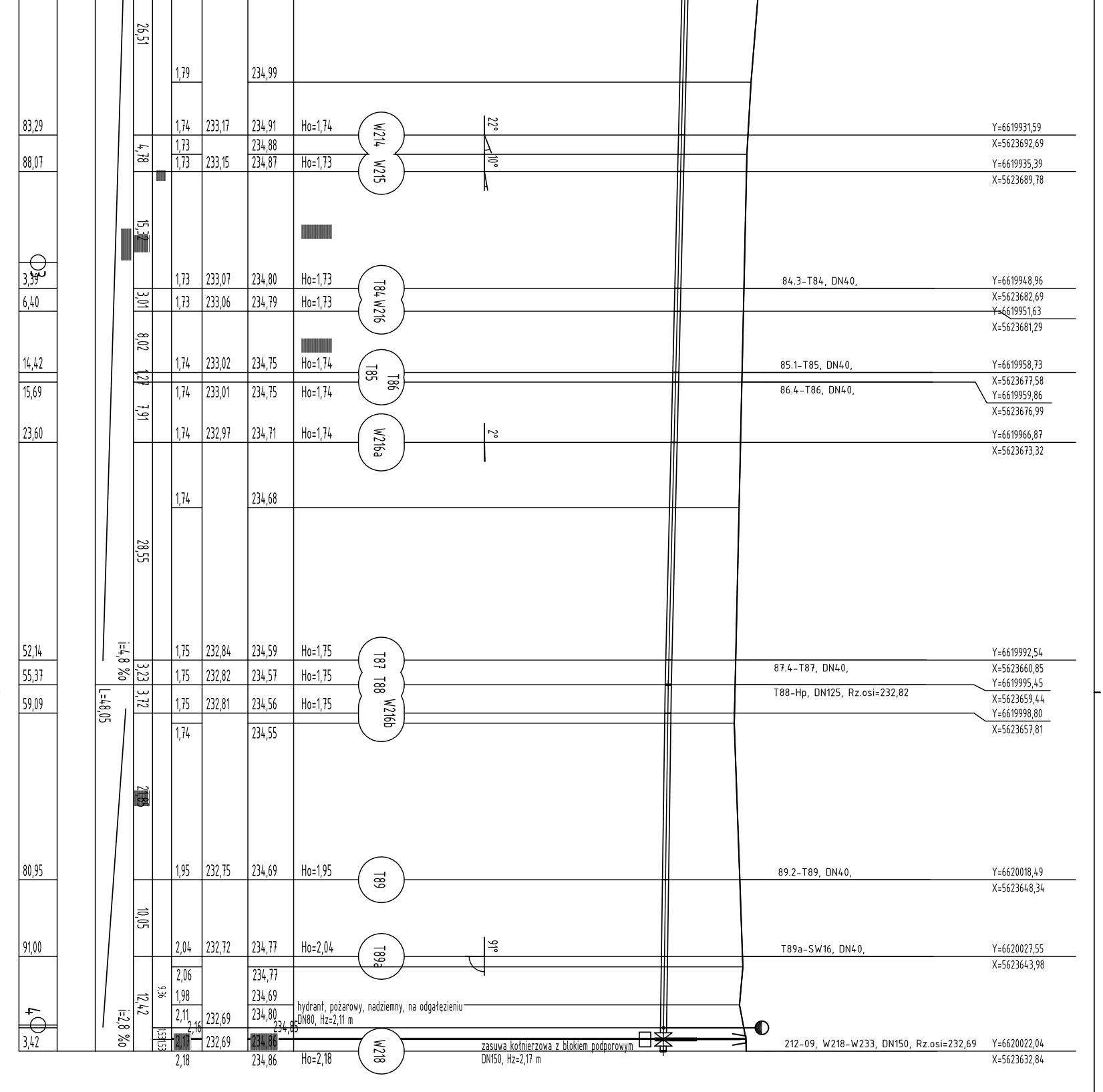

W214
W215
T84
W216
T85
T86
W216a
T87
T88
W216b
T89
T89a
W218
22°
10°
2°
91°
Ho=1,74
Ho=1,73
Ho=1,73
Ho=1,73
Ho=1,74
Ho=1,74
Ho=1,74
Ho=1,75
Ho=1,75
Ho=1,75
Ho=1,95
Ho=2,04
Ho=2,18
84.3-T84, DN40,
85.1-T85, DN40,
86.4-T86, DN40,
87.4-T87, DN40,
T88-Hp, DN125, Rz.osi=232,82
89.2-T89, DN40,
T89a-SW16, DN40,
212-09, W218-W233, DN150, Rz.osi=232,69
hydrant, pożarowy, nadziemny, na odgałęzieniu DN80, Hz=2,11 m
zasuwa kołnierzowa z blokiem podporowym DN150, Hz=2,17 m
Y=6619931,59
X=5623692,69
Y=6619935,39
X=5623689,78
Y=6619948,96
X=5623682,69
Y=6619951,63
X=5623681,29
Y=6619958,73
X=5623677,58
Y=6619959,86
X=5623676,99
Y=6619966,87
X=5623673,32
Y=6619992,54
X=5623660,85
Y=6619995,45
X=5623659,44
Y=6619998,80
X=5623657,81
Y=6620018,49
X=5623648,34
Y=6620027,55
X=5623643,98
Y=6620022,04
X=5623632,84
i=4,8 ‰
L=48,05
i=2,8 ‰
26,51
4,78
15,32
3,01
8,02
1,27
7,91
28,55
3,23
3,72
21,85
10,05
12,42
9,36
1,53
1,53
83,29
88,07
3,39
6,40
14,42
15,69
23,60
52,14
55,37
59,09
80,95
91,00
3,42
3
4
1,79
1,74
1,73
1,73
1,73
1,73
1,74
1,74
1,74
1,74
1,75
1,75
1,75
1,74
1,95
2,04
2,06
1,98
2,11
2,16
2,17
2,18
233,17
233,15
233,07
233,06
233,02
233,01
232,97
232,84
232,82
232,81
232,75
232,72
232,69
232,69
234,99
234,91
234,88
234,87
234,80
234,79
234,75
234,75
234,71
234,68
234,59
234,57
234,56
234,55
234,69
234,77
234,77
234,69
234,80
234,85
234,86
234,86

BIOKLAR ZBOŚ mgr inż. JAROSŁAW PODOLSKI				ZADANIE :	*Budowa sieci wodociągowej z przyłączami w miejsc. Wąsosz, Kuźnica Wąsowska, Łysaków oraz w Koniecpolu ul. Przedmieście Przysieka, Przedmieście Podstocze, Przedmieście Koniawy, Kościuszki*	
OBIEKT:	SIEĆ WODOCIĄGOWA Z PRZYŁĄCZAMI			INWESTOR:	GMINA KONIECPOL ul. Chrząstowska 6A, 42-230 Koniecpol	
		SPECJALNOŚĆ	*NR UPRAWNIEŃ*	PODPIS	*DATA:* 21.11.2017r	*SKALA:*
PROJEKTANT	mgr inż.Jarosław Podolski	*INS. I SIECI SANIT*	304/00/DUW			
SPRAWDZAJĄCY	mgr inż. Robert Domański	*INS. I SIECI SANIT*	151/DOŚ/10			
ASYSTENT					*STADIUM:* *PROJEKT BUDOWLANY*	*NR RYSUNKU:* 04
TYTUŁ RYSUNKU :	PROFIL SIECI GŁÓWNEJ W158-W218					

Licencja : BYR1-9V69-6IDF-19WB